Más del 97 % del territorio cuidado por PNNC está en buen estado de conservación

Aumentamos la capacidad de monitoreo de coberturas en las áreas

Parque Nacional Natural Catatumbo Barí

En 2022 y 2025 logramos reducciones históricas en cifras de deforestación

Parque Nacional Natural Serranía de Chiribiquete

Restauramos más de 72 mil hectáreas en todo el sistema de áreas protegidas

Más de 65 viveros y 1.4 millones de plántulas

Parque Nacional Natural Macuira



En los 16 años anteriores restauraron 47 mil hectáreas

Santuario de Flora y Fauna Ciénaga Grande de Santa Marta



Parque Nacional Natural Paramillo

Firmamos más de 1.800 acuerdos de conservación con comunidades campesinas



También logramos cientos de acuerdos con resguardos indígenas, consejos comunitarios, campesinos y operadores ecoturísticos

Parque Nacional Natural Farallones de Cali

129 predios adquiridos para fortalecer la restauración y conservación de áreas protegidas

Parque Nacional Natural Serranía de Manacacías

La entidad adquirió 135 en los 62 años anteriores



Más de 300 mil hectáreas de nuevas áreas protegidas: Con las comunidades de la Sierra Nevada, de Acandí, de Manacacías y reservas de la sociedad civil



Para la vigencia 2022-2026, se adoptaron 15 planes de manejo/REM



Buscamos proteger más:

- Bosques Secos del Patía
- S. San Lucas
- Selvas Transicionales de Cumaribo
- Sabanas y Humedales de Arauca

Pasos decisivos para proteger más:
PNN Tatamá y Chingaza

Duplicamos las cifras de visitantes:+ 8 millones en cuatro años



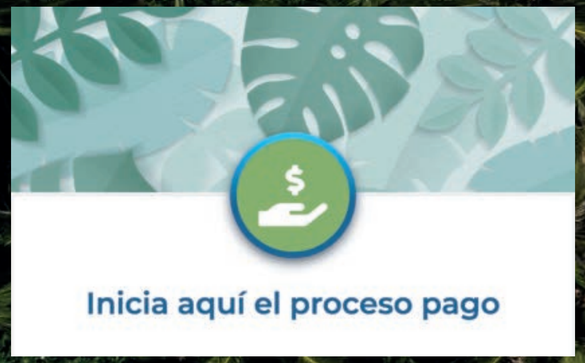

Acceso a plataforma
de registro, pago y visita

Optimizamos el sistema de registro de visitantes y el botón de pago



Potenciamos más de 200
emprendimientos
de bioeconomía.

Decenas de ellos participaron en
más de 45 ferias y eventos (Agroexpo y FIMA)



Alrededor de 150 mil personas están vinculadas a la cadena de valor del ecoturismo



Capacitamos y registramos a los actores de la estrategia de formación para la cadena de valor



Por primera vez las 37 áreas protegidas cuentan con plan de ordenamiento ecoturístico (21 nuevos)

El ecoturismo como un vector en la conservacion del territorio


Más de 300 intervenciones en infraestructura para fortalecer la misionalidad, el ecoturismo y la investigación
CALLE 16A No 40 54
SANTANA
Parques Nacionales
Nuevas sedes en 22 ciudades y municipios

300 Infraestructuras intervenidas, entre las cuales:



12 nuevas sedes administrativas
compradas y/o adecuadas

KFW

Nodos Administrativos

22 Sedes construidas o adecuadas.

Control Territorial

205 Cabañas de guardaparques intervenidas.

Sistemas de agua potable

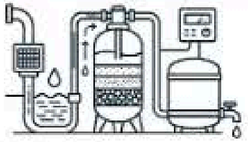

23 Proyectos implementados en áreas protegidas.

Sistemas Fotovoltaicos

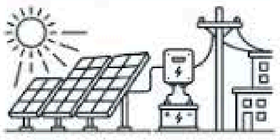

12 sistemas implementados de energía sostenible en áreas protegidas

FONTUR COLOMBIA

Senderos Adecuados



+70 Kilómetros de senderos habilitados y señalizados.

FONTUR COLOMBIA KFW

Centros de Interpretación

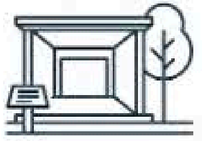

4 Espacios territoriales para educación ambiental.



Amacayacu



Sede Villavicencio



Otún Quimbaya

KFW



Sede Pasto



Old Providence



Sede Operativa- Cubarral



Más de 70 kilómetros de senderos construidos o mejorados







63 intervenciones adicionales de infraestructura en etapa de diseño




Dignificamos los espacios de trabajo
de nuestros guardaparques
Inversiones inéditas en
agua potable, paneles
solares e internet



Más recursos y más aliados nacionales e internacionales



Proyectamos recursos cercanos a 84 USD$ millones (internacional) y 50 USD$ millones (nacionales)



Ratificamos el nivel de excelencia de los Parques Nacionales Naturales





Más parques con reconocimientos Green List y Blue Parks

Green List
Protected | Conserved Areas

PNN Chingaza

PNN Gorgona

PNN Tatamá

SFF Galeras

PNN Malpelo

PNN Alto Fragua

PNN Katíos

SFF Guanentá

BLUE PARKS

PNN Old Providence





Colombia preside REDPARQUES. Lidera red de 23 países



Más aliados alrededor del mundo





94 procesos de formación internacional para guardaparques en 23 países





Diversificamos la cooperación y el intercambio técnico con Asia, África y Medio Oriente

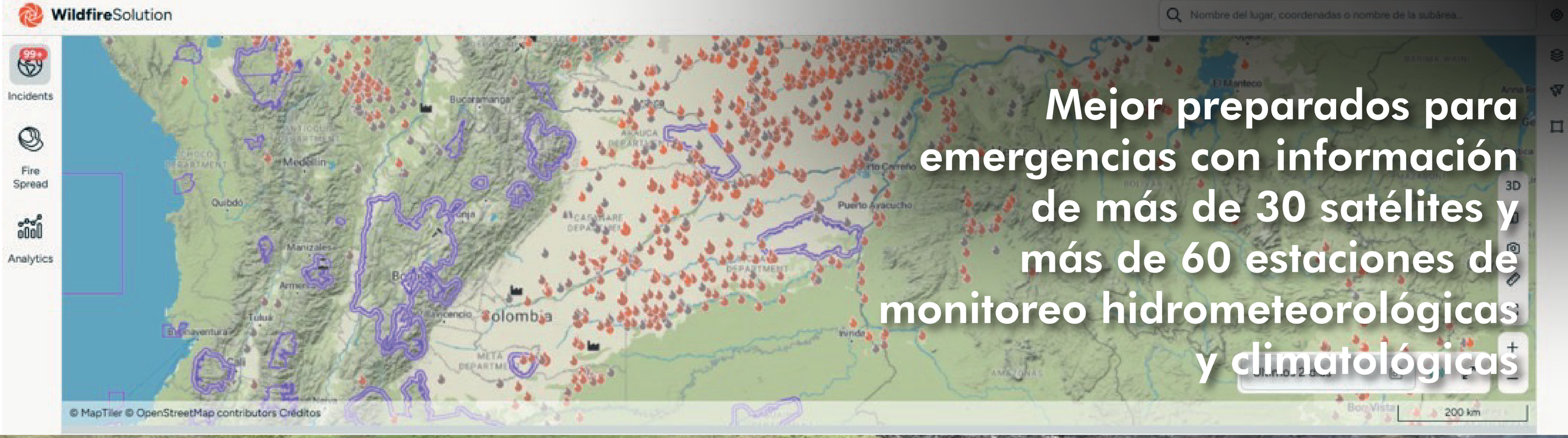

Mejor preparados para emergencias con información de más de 30 satélites y más de 60 estaciones de monitoreo hidrometeorológicas y climatológicas

Alianza con UNGRD, CEPAL, PNUD y UNDRR para la gestión integral del riesgo

Metodología pionera para evaluar daños y pérdidas por desastres naturales y emergencias





Parque Nacional Natural Sanquianga



La editorial de Parques Nacionales una estrategia para conectar a través del conocimiento y la conservación (Documentales, libros, 141 títulos publicados)

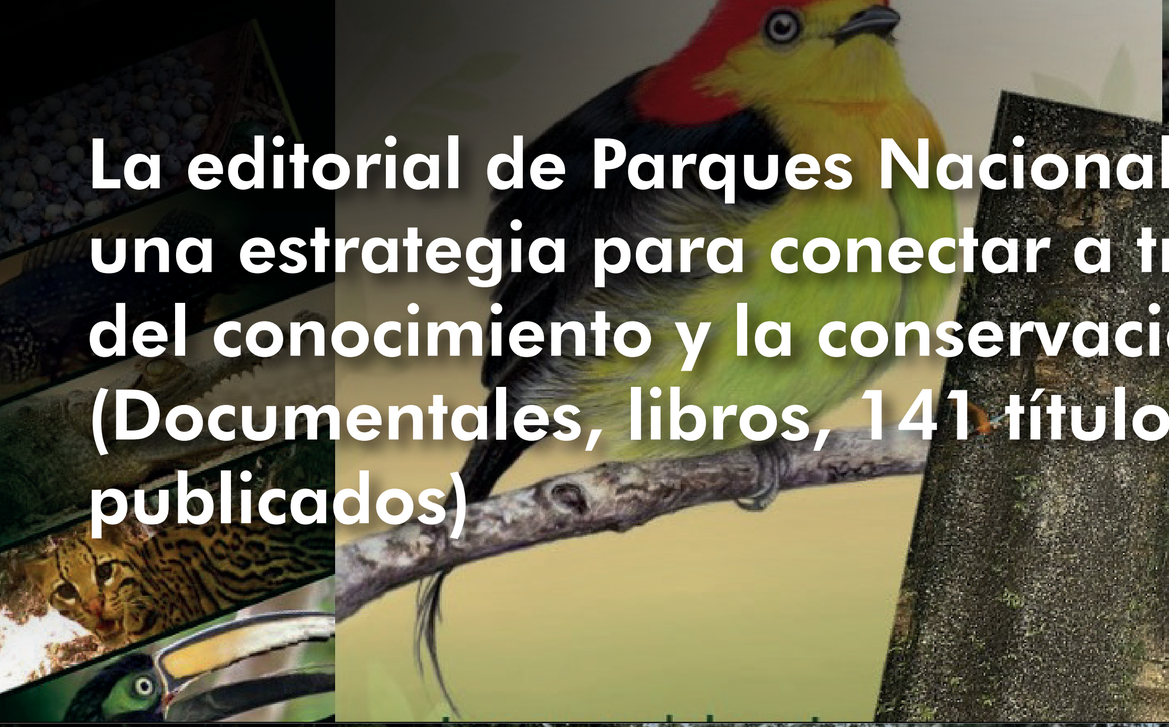



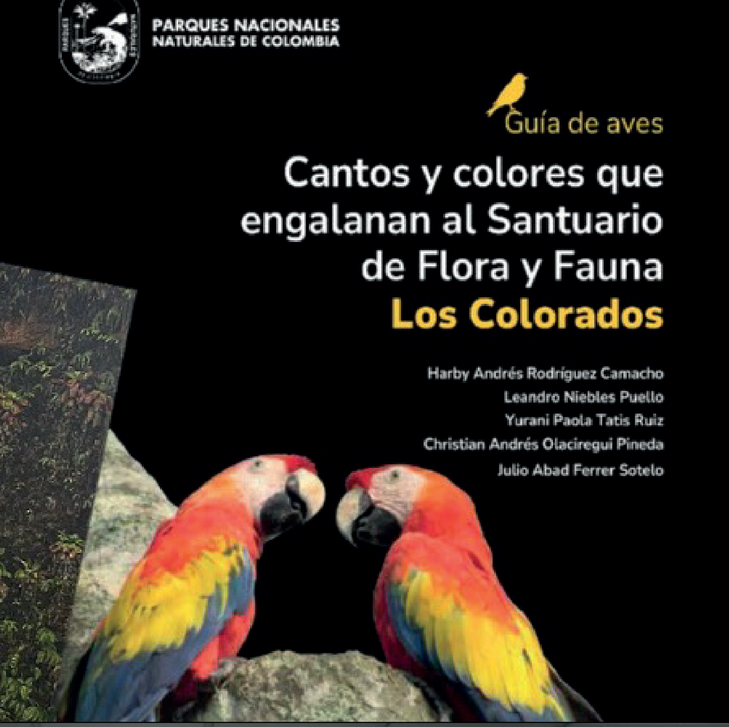





Cerca de 56.000 personas participaron en procesos de formación con Universidad de los Parques y Aulas vivas para la paz

Logros y Impacto: Nuevos Horizontes

32.000

Capacidad y Liderazgo

Personas capacitados a través de diplomados y talleres en ecoturismo, bioeconomía y sostenibilidad.

Aliados. UTP, IICA, U. Javerlana, U. Santo Tomás

+12.000

Aulas Vivas para la Paz

Estudiantes, docentes y familias impactadas territorialmente.

Expansión masiva del programa 'Colegio al Parque (de 2 a 12 áreas protegidas)

+13.500

Tecnologías Inmersivas

Personas impactadas en 15 ciudades y durante la COP16 con experiencias de Realidad Virtual (VR) y Domo.

Recorridos inmersivos por Gorgona, Maipelo y Chiribiquete

17 + 1

Producción Editorial y Divulgación

17 nuevos títulos en 4 colecciones (Biodiversidad, Saberes Locales, Yubartas, Manglares y 1 Documental (Guardianes de la Vida').

Emisión en Señal Colombia ., Teleantioquia, Teleamiga, Canal Red + y otros



Estación científica y Casa
Museo Payán - PNN Gorgona





Auditorio Alirio García
- PNN Chingaza


Guardianes de la vida lleva la labor de los guardaparques a todo el país, con emisiones en 4 canales de televisión nacional y proyecciones en más de 20 áreas protegidas.
PARQUES COLOMBIA
65 años
GUARDIANES DE LA VIDA
Estreno 26 noviembre



Más de 200 expresiones de arte, cultura, investigación y semilleros para fortalecer el manejo de las áreas





RedSerPaz- Modelo de gobernanza territorial para la conservación Piloto en implementación (Unión Europea, fondo para la vida y expertice france)

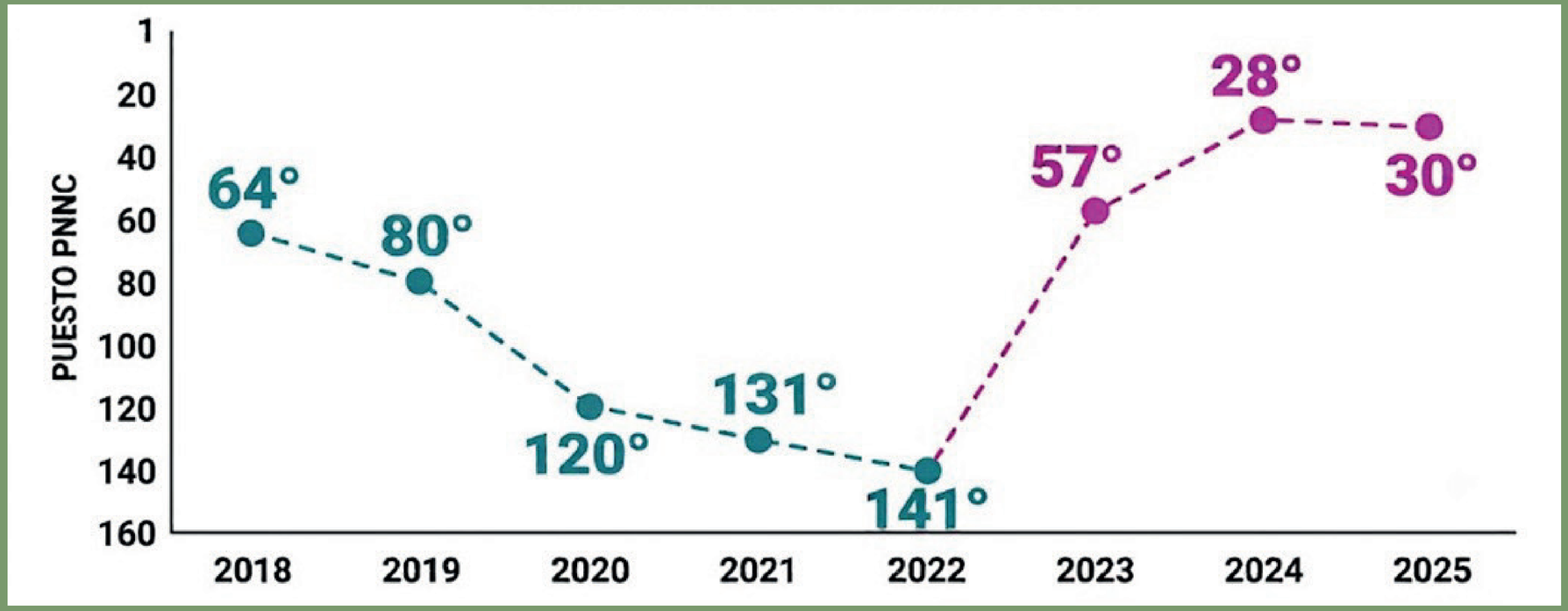

+ 27 puntos y 110 puestos de mejora en el Índice de Desempeño Institucional – IDI.

Certificación proceso estadístico – DANE 2024: Generamos información de calidad sobre el Sistema Nacional de Áreas Protegidas – SINAP.



Con el **Registro Único Nacional de Áreas Protegidas - RUNAP**, entregamos a la ciudadanía información precisa y oportuna sobre las áreas que Colombia protege.



Mejor desempeño y más eficiencia administrativa

Gracias

